


F

SOUŘADNICOVÝ SYSTÉM : JTSK
VÝŠKOVÝ SYSTÉM : Bpv

VEDOUCÍ PROJEKTANT	Ing. Martin ŘEHULKA	<i>Řehulka</i>	 PROJEKČNÍ KANCELÁŘ PRIS spol. s r. o. OSOVÁ 20, 625 00 BRNO		
ZODPOVĚDNÝ PROJEKTANT	Ing. Magda ZDRAŽILOVÁ	<i>Zdražilová</i>			
VYPRACOVAL	Ing. Magda ZDRAŽILOVÁ	<i>Zdražilová</i>			
KONTROLOVAL	Ing. Jiří ŠRUBAŘ	<i>Šrubař</i>			
KRAJ	Vysočina	INVESTOR	Krajská správa a údržba silnic Vysočiny, p.o.	DATUM	02/2025
NÁZEV AKCE <h2>II/132 Horní Ves, most ev. č. 132-006</h2>				FORMÁT	A4
				MĚŘÍTKO	
				ÚČEL	PDPS
				ČÍS. ZAKÁZKY	23129
				ARCHIVNÍ ČÍS.	F1
NÁZEV PŘÍLOHY <h2>ZÁBOROVÝ ELABORÁT</h2>				ČÍS. SOUPRAVY	PŘÍLOHA
					F.1

DOKUMENTACE
PDPS

II/132 Horní Ves, most ev. č. 132-006

ZÁBOROVÝ ELABORÁT

1. IDENTIFIKAČNÍ ÚDAJE PROPUSTKU

Stavba:	II/132 Horní Ves, most ev. č. 132-006
Staničení:	liniové 23,280 km na úseku 4,879 km
Objekt č.:	SO 201
Název:	Most ev. č. 132-006 (propustek)
Stavebník:	Krajský úřad Kraje Vysočina, Žižkova 1882/57, 586 01 Jihlava, IČO: 70890749
V zastoupení:	Krajská správa a údržba silnic Vysočiny, p.o. Kosovská 1122/16 586 01 Jihlava 1 IČO: 00090450
Správce propustku:	Krajská správa a údržba silnic Vysočiny, p.o. Kosovská 1122/16 586 01 Jihlava 1 IČO: 00090450
Zhotovitel dokumentace:	Projekční kancelář PRIS spol. s r.o. Osová 20 625 00 Brno IČO 46974806 vedoucí projektant - Ing. Martin Řehulka zodp. projektant - Ing. Magda Zdražilová
Komunikace	II/132
Okres:	Pelhřimov
Kraj:	Kraj Vysočina
Katastrální území:	Horní Ves [644552]
Místo stavby:	most v intravilánu obce Horní Ves, cca 60 m před mostem ev. č. 132-007, již nesplňuje svou původní funkci pro převedení vodního toku a bude nahrazen propustkem
Bod křížení:	Y = 690 581.89 X = 1 138 629.32
Úhel křížení:	83°
Souřadný systém:	S-JTSK, B.p.v

2. NÁVRH ZÁBORU

Záborový elaborát je vypracován jako podklad pro majetkoprávní vypořádání pozemků dotčených stavbou „II/132 Horní Ves, most ev. č. 132-006“. Tyto pozemky se nachází v katastrálním území KÚ Horní Ves [644552].

Jako podklad pro zobrazení hranic pozemků v záborovém elaborátu byla použita digitální kopie listu katastrální mapy dotčeného území. Dále byly pořízeny aktuální písemné informace o parcelách.

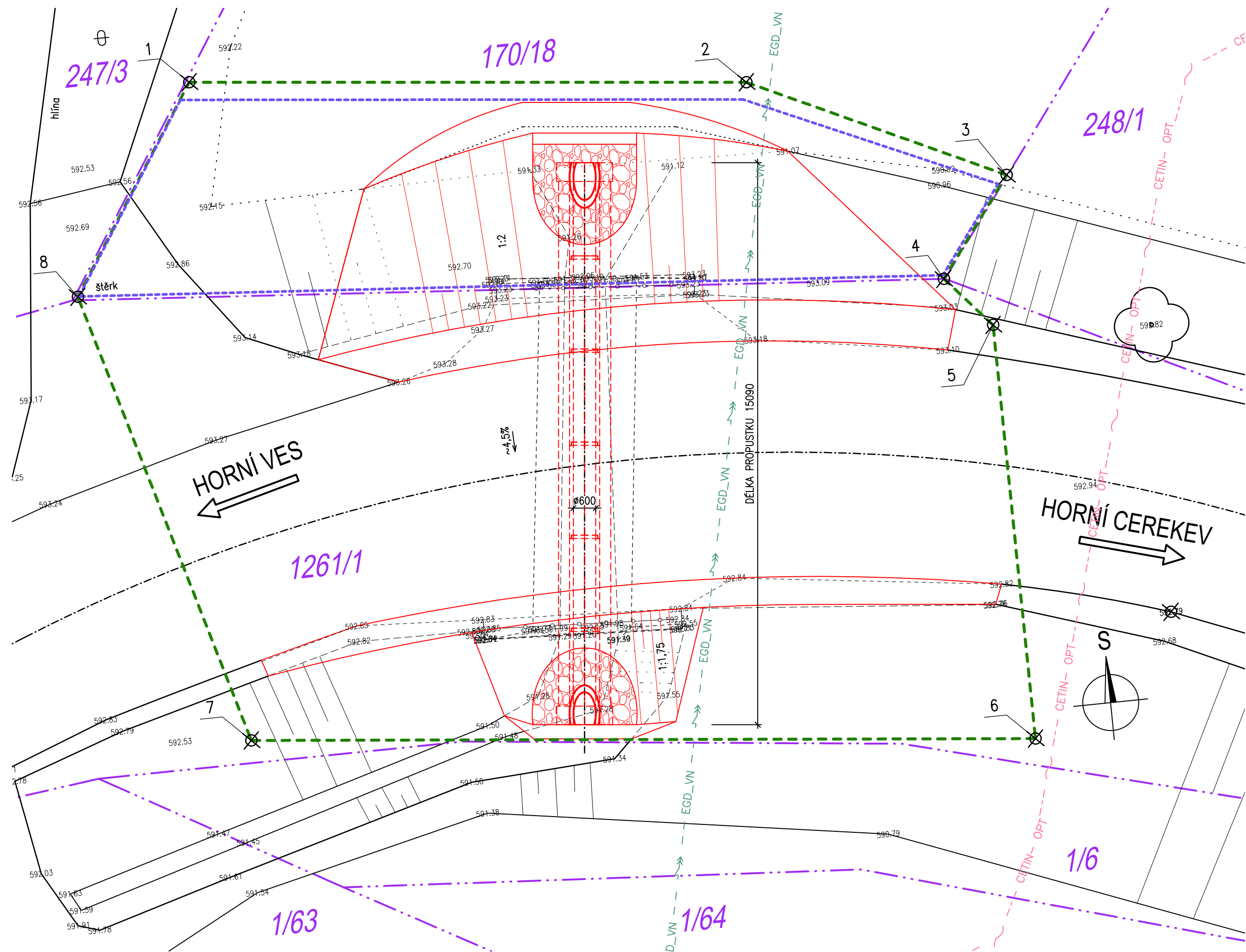
Do digitalizované katastrální mapy byla vložena situace stavby a provedeno ohrazení dočasného záboru. Dočasný zábor je plánován na dobu do jednoho roku. Obvod dočasného záboru byl stanoven tak, aby umožnil realizaci stavebních prací a zřízení zařízení staveniště. Stavba si vyžádá trvalý zábor části dotčeného pozemku.

Písemná část elaborátu je tabulkově členěna dle čísel položek přiřazených jednotlivým plochám, přičemž každý průnik parcely se zábořem má vlastní položku. U jednotlivých položek v tabulce jsou také uvedeny výměry a způsob využití pozemku.

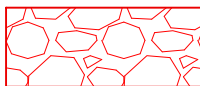


V Brně, květen 2024

Ing. Magda Zdražilová









SITUACE ZÁBORU 1:100



LEGENDA PLOCH

-  ZPEVNĚNÍ Z KAMENE DO BETONU
-  TERÉNNÍ ÚPRAVY
-  NEZPEVNĚNÁ KRAJNICE

LEGENDA ČAR

-  HRANICE PARCEL KN
-  HRANICE PARCEL KN SLUČKOVANÉ
-  HRANICE DOČASNÉHO ZÁBORU
-  HRANICE TRVALÉHO ZÁBORU
-  STÁVAJÍCÍ HRANY, STÁVAJÍCÍ KONSTRUKCE
-  STÁVAJÍCÍ HRANY, STÁVAJÍCÍ KONSTRUKCE
-  NOVÉ KONSTRUKCE
-  NOVÉ KONSTRUKCE

SEZNAM SOUŘADNIC

POPIS	ČÍSLO	Y [m]	X [m]
DOČASNÝ ZÁBOR	1	690591.414	1138618.020
	2	690576.532	1138619.538
	3	690569.834	1138622.724
	4	690571.792	1138625.327
	5	690570.604	1138626.693
	6	690570.597	1138637.859
	7	690591.547	1138635.773
	8	690594.972	1138623.450

Seznam LV a vlastníků DOTČENÝCH parcel KN a ZE

Stavba: II/132 Horní Ves, most ev. č. 132-006

Kat. území: Horní Ves [644552]

Obec: Horní Ves [547930]

Kraj: Kraj Vysočina

č. pol.	Parc.č. dle KN	Výměra dle KN	LV	Vlastník	druh pozemku	způsob využití	způsob ochrany	BPEJ	Katastrální území	Trvalý zábor s výkupem	Dočasný zábor do 1 roku
1	170/18	8 509	10001	Obec Horní Ves, č. p. 88, 39301 Horní Ves	trvalý travní porost	-	ZPF	86901/4262 m ² 85001/4247 m ²	Horní Ves [644552]	112	8
2	1261/1	27 510	192	Kraj Vysočina, Žižkova 1882/57, 58601 Jihlava Hospodaření s majetkem kraje: Krajská správa a údržba silnic Vysočiny, příspěvková organizace, Kosovská 1122/16, 58601 Jihlava	ostatní plocha	silnice	-	-	Horní Ves [644552]	-	276

Seznam LV a vlastníků SOUSEDNÍCH parcel KN

Kat. území: Horní Ves [644552]

Kraj: Kraj Vysočina

Obec: Horní Ves [547930]

Stavba: II/132 Horní Ves, most ev. č. 132-006

č. pol.	Parc.č. dle KN	Výměra dle KN	Číslo LV	Vlastník	druh pozemku	způsob využití	způsob ochrany	BPEJ Výměra	Katastrální území
1	1/6	190	80	Hejda Miroslav, č. p. 86, 39301 Horní Ves	trvalý travní porost	-	ZPF	86901	Horní Ves [644552]
2	248/1	3088	371	Hejda Miroslav, č. p. 86, 39301 Horní Ves Dalík Petr Ing., Hřiběcí 95, 39301 Horní Cerekev	trvalý travní porost	-	ZPF	86901	Horní Ves [644552]



Katastrální úřad pro Vysočinu Katastrální pracoviště Pelhřimov	Okres Pelhřimov	Obec Horní Ves	Podpis <i>Melny</i>
Kat. území Horní Ves	Mapový list č. PELHŘIMOV 6-9/24	Měřítka platné pro rám 200 x 287 mm 1 : 1000	Číslo PU 1027/2024-702
KOPIE KATASTRÁLNÍ MAPY			Razítko Katastrální úřad -35- pro Jihomoravský kraj Katastrální pracoviště Brno - město
Stav k 05.02.2024 14:51:22	Vyhotovil Novotná Miroslava Ing.	Dne 05.02.2024 14:51:48	

Informace o parcelách KN

Údaje katastru nemovitostí

Platnost k: 05.02.2024 14:49

Okres CZ0633 Pelhřimov
Kat.území 644552 Horní Ves

Obec 547930 Horní Ves

Parcela		1/64			
Kód BPEJ		Výměra			
86901		456			
LV	Vlastník, jiný oprávněný	Char.	Spoluhl.podíl	Typ práv.vztahu	
80	Hejda Miroslav, č.p. 86, 39301 Horní Ves			Vlastnické právo	
Parcela		157/1		K nemovitosti je zapsáno jiné věcné právo, poznámka nebo upozornění	
Výměra [m2]		7288		Výměra vypočtena Graficky nebo v digitalizované mapě	
Druh pozemku		ostatní plocha		Způsob využití sportoviště a rekreační plocha	
Mapa		KMD - PELHŘIMOV, 6-9/23		Řízení Z-254/2020-304	
LV	Vlastník, jiný oprávněný	Char.	Spoluhl.podíl	Typ práv.vztahu	
10001	Obec Horní Ves, č.p. 88, 39301 Horní Ves			Vlastnické právo	
Parcela		170/18		K nemovitosti je zapsáno jiné věcné právo, poznámka nebo upozornění	
Výměra [m2]		8509		Výměra vypočtena Graficky nebo v digitalizované mapě	
Druh pozemku		trvalý travní porost			
Způsob ochrany		zemědělský půdní fond			
Mapa		KMD - PELHŘIMOV, 6-9/22		Řízení Z-2729/2013-304	
Kód BPEJ		Výměra			
86901		4262			
85001		4247			
LV	Vlastník, jiný oprávněný	Char.	Spoluhl.podíl	Typ práv.vztahu	
10001	Obec Horní Ves, č.p. 88, 39301 Horní Ves			Vlastnické právo	
Parcela		247/3		K nemovitosti je zapsáno jiné věcné právo, poznámka nebo upozornění	
Výměra [m2]		482		Výměra vypočtena Graficky nebo v digitalizované mapě	
Druh pozemku		ostatní plocha		Způsob využití jiná plocha	
Mapa		KMD - PELHŘIMOV, 6-9/24		Řízení Z-2729/2013-304	
LV	Vlastník, jiný oprávněný	Char.	Spoluhl.podíl	Typ práv.vztahu	
10002	Česká republika			Vlastnické právo	
	Státní pozemkový úřad, Husinecká 1024/11a, Žižkov, 13000 Praha 3			Příslušnost hospodařit s majetkem státu	
Parcela		248/1			
Výměra [m2]		3088		Výměra vypočtena Graficky nebo v digitalizované mapě	
Druh pozemku		trvalý travní porost			
Způsob ochrany		zemědělský půdní fond			
Mapa		KMD - PELHŘIMOV, 6-9/24		Řízení V-4912/2015-304	
Kód BPEJ		Výměra			
86901		3088			
LV	Vlastník, jiný oprávněný	Char.	Spoluhl.podíl	Typ práv.vztahu	
371	Dalík Ivan Ing., K rovinám 544/15, Jinonice, 15800 Praha 5		1/2	Vlastnické právo	
	Dalík Petr Ing., Hříběcí 95, 39301 Horní Cerekev		1/2	Vlastnické právo	

Informace o parcelách KN

Údaje katastru nemovitostí

Platnost k: 05.02.2024 14:49

Okres CZ0633 Pelhřimov
Kat.území 644552 Horní Ves

Obec 547930 Horní Ves

Parcela 1261/1

K nemovitosti je zapsáno jiné věcné právo, poznámka nebo upozornění

Výměra [m2] 27510

Výměra vypočtena Graficky nebo v digitalizované mapě

Druh pozemku ostatní plocha

Způsob využití silnice

Mapa KMD - PELHŘIMOV, 6-9/23

Řízení V-6218/2017-304

LV Vlastník, jiný oprávněný

Char.

Spoluvl.podíl

Typ práv.vztahu

192 Kraj Vysočina, Žižkova 1882/57, 58601 Jihlava

Vlastnické právo

Krajská správa a údržba silnic Vysočiny, příspěvková organizace, Kosovská 1122/16, 58601 Jihlava

Hospodaření se
svěřeným majetkem
kraje

Poučení: Údaje katastru lze užít pouze k účelům uvedeným v § 1 odst. 2 katastrálního zákona. Osobní údaje získané z katastru lze zpracovávat pouze při splnění podmínek obecného nařízení o ochraně osobních údajů. Podrobnosti viz <https://www.cuzk.cz/>.

PO 1027/2024 - 402

- 6 -02- 2024

mlm

Katastrální úřad -35-
pro Jihomoravský kraj
Katastrální pracoviště
Brno - město